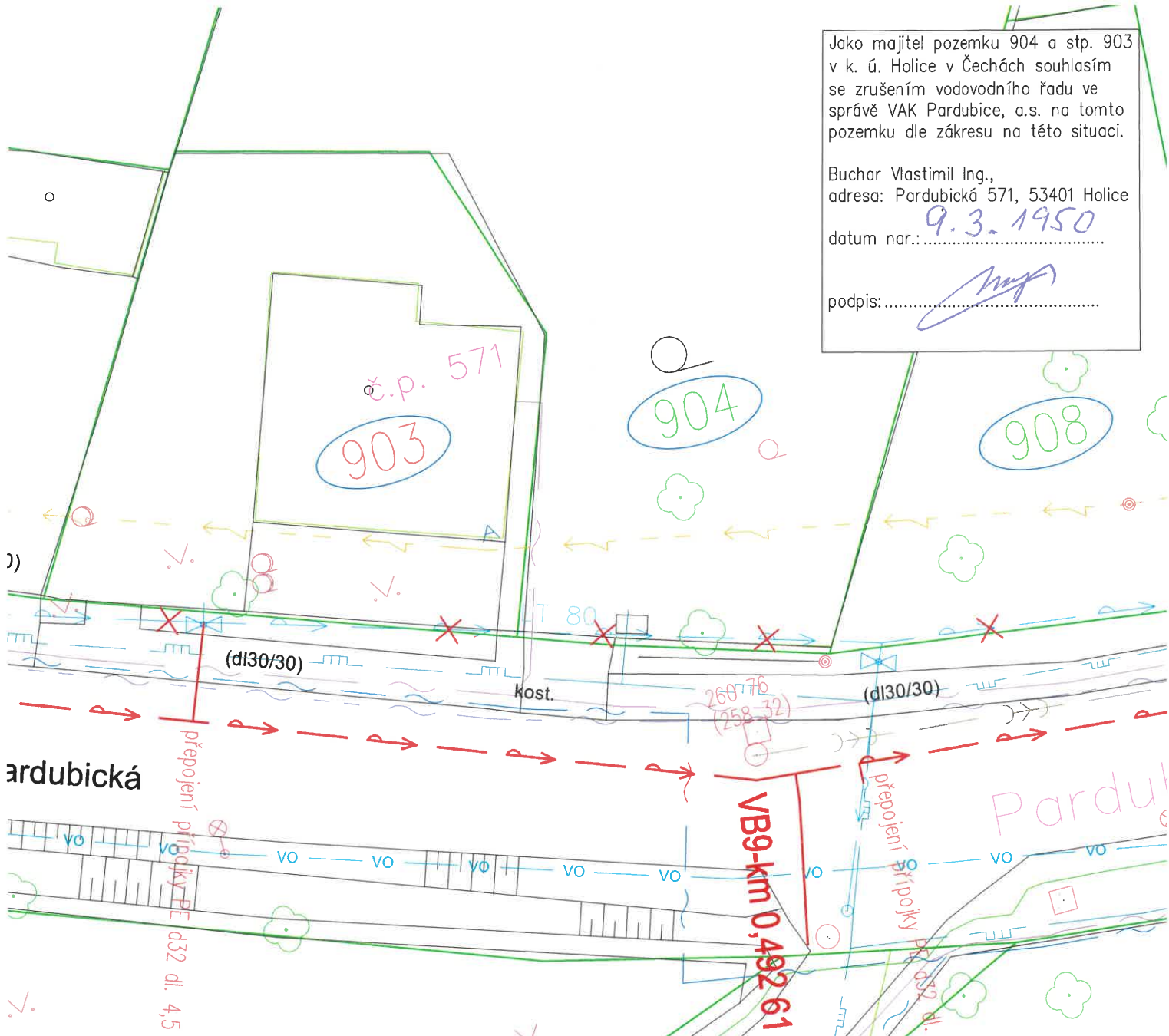


Jako majitel pozemku 904 a stp. 903  
v k. ú. Holice v Čechách souhlasím  
se zrušením vodovodního řadu ve  
správě VAK Pardubice, a.s. na tomto  
pozemku dle zákresu na této situaci.

Buchar Vlastimil Ing.,  
adresa: Pardubická 571, 53401 Holice

datum nar.: 9.3.1950

podpis: 



#### LEGENDA:

čáry katastrální mapy:

- katastrální hranice území
- katastrální hranice pozemků
- vnitřní kresby pozemků
- XXX/X čísla pozemkových parcel
- XXX/X čísla stavebních parcel





#### stávající sítě

- vodovod (VAK Pardubice a. s.)
- jednotná kanalizace (VAK Pardubice a. s.)
- kanalizační výtlač (VAK Pardubice a. s.)
- středotlaký plynovod (GASNET s. r. o.)
- sdělovací kabel podzemní (CETIN a. s.)
- sdělovací kabel podz.-neprovázané (CETIN a. s.)
- kabel veřejného osvětlení (město Holice)
- silový kabel podzemní NN (ČEZ Distribuce a. s.)
- silový kabel NN nadzemní ČEZ Distribuce a. s.
- silový kabel VN nadzemní ČEZ Distribuce a. s.

#### navržené sítě

- vodovod (VAK Pardubice a. s.)
- připojení přípojky
- pozemek dotčený stavbou
- pozemek dotčený pouze rušením stávajícího vodovodního řadu



Zodpovědný projektant	Vypracoval	Technická kontrola		
Ing. Lubor Dítě	Ing. Jiří Svoboda	Ing. Ladislav Malý		
				
Kraj: Pardubický	Město: Holice - k. ú. Holice v Čechách		MULTIAQUA s.r.o. Veverkova 1343/1 IČO: 60113111 Pražské Předměstí DIČ: CZ60113111 500 02 Hradec Králové	
Investor: Vodovody a kanalizace Pardubice a. s., Teplého 2014, 530 02 Pardubice				
<h1>Holice, Zborovská, Pardubická - vodovod</h1> <p>Dokumentace pro povolení stavby</p>			Stupeň	povolení
			Datum	červenec 2024
			Zakázkové číslo	M24/043
			Formát	2 x A4
			Měřítko:	Číslo přílohy:
Koordinační situační výkres - SO 02 a SO 03-výřez			1:250	-